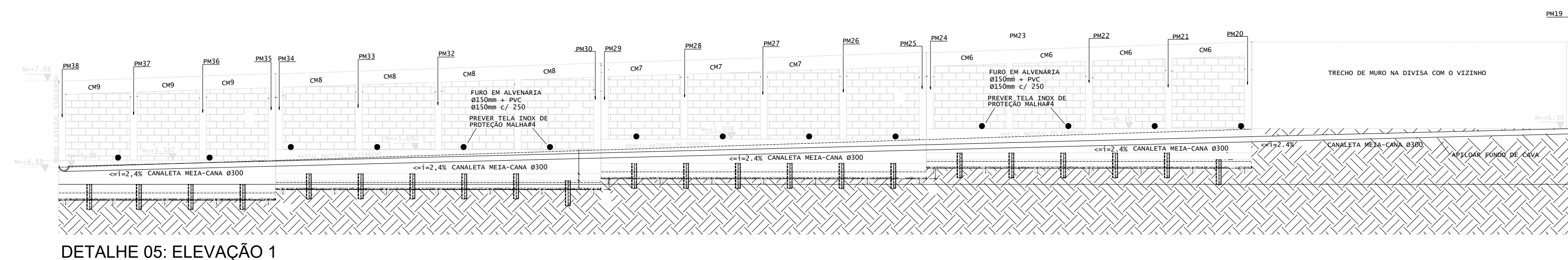



PLANTA DE LOCAÇÃO: DRENOS
escala 1:150

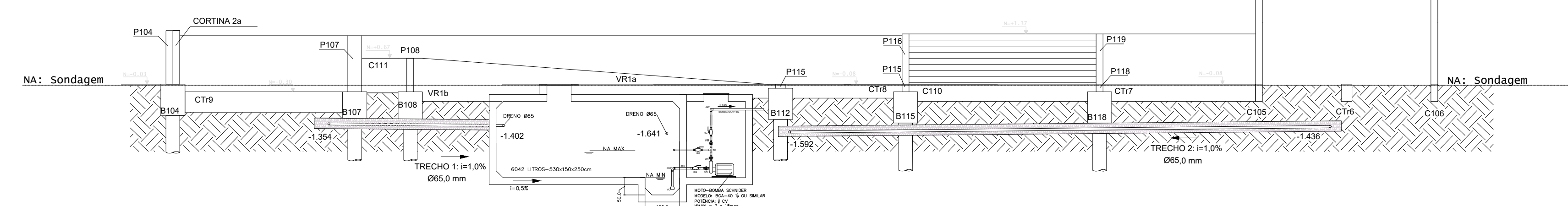


DETALHE 05: ELEVACÃO 1
escala 1:100

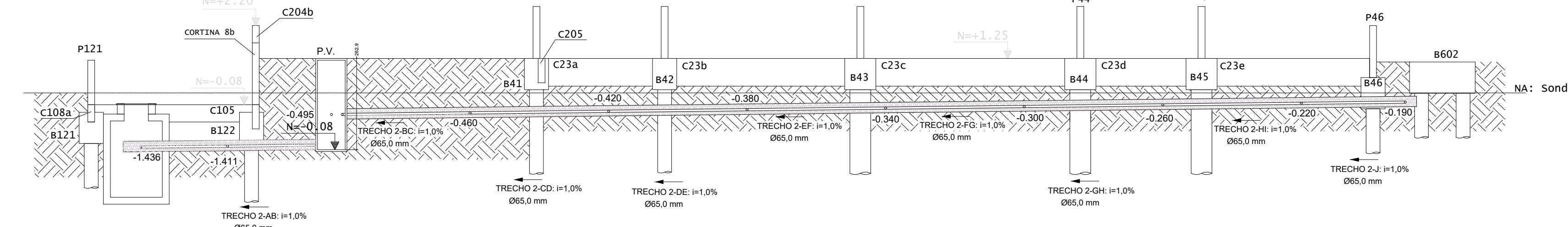


DETALHE 06: ELEVACÃO 1
escala 1:100

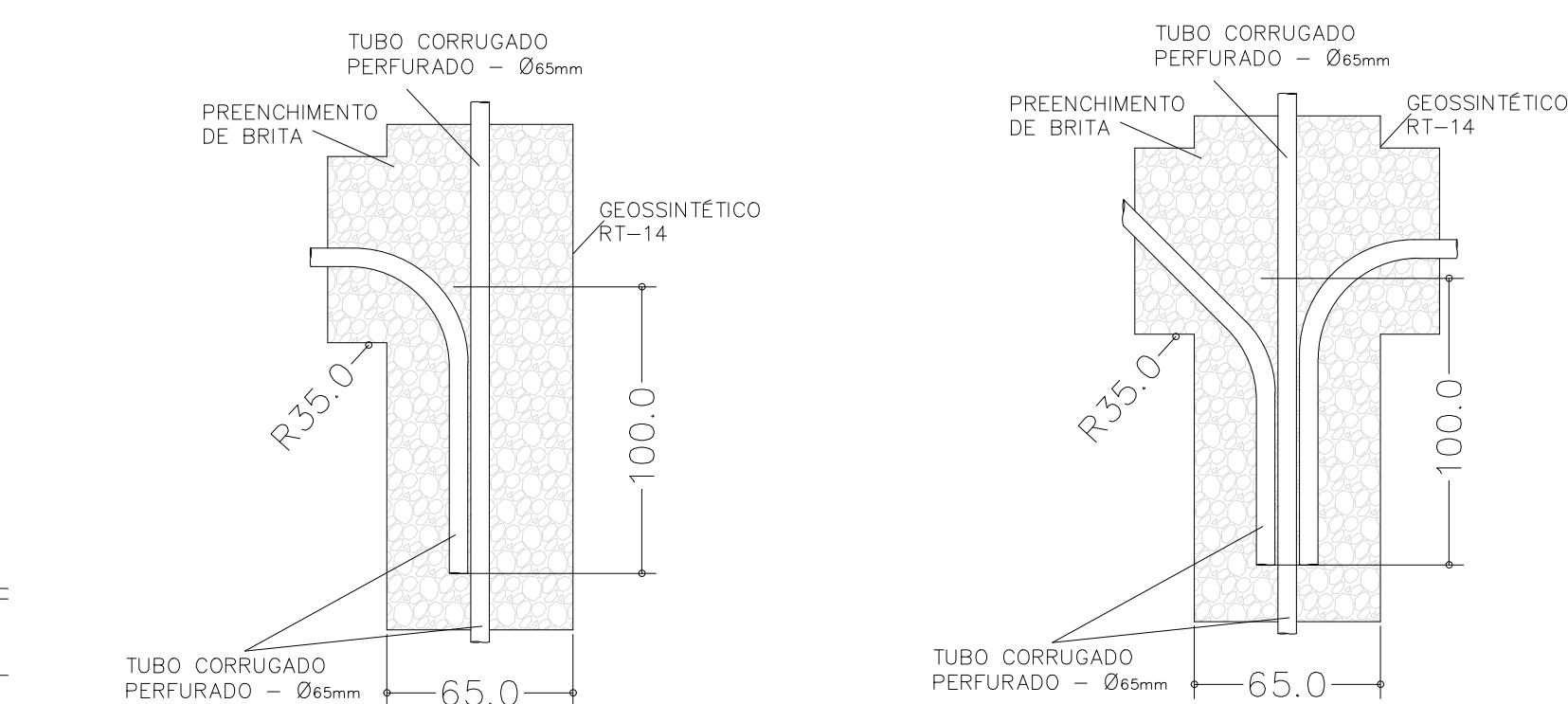
DETALHE 01: CORTE B-B
escala 1:100



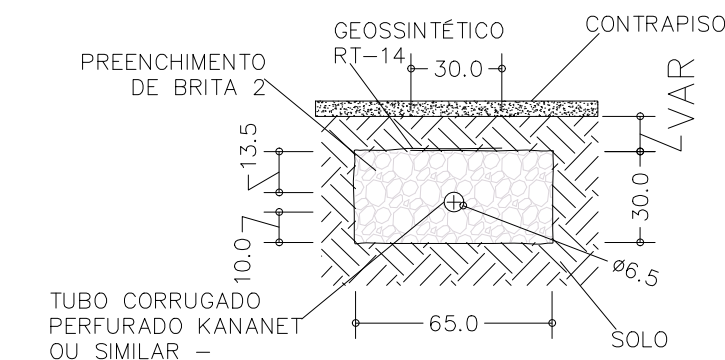
DETALHE 02: CORTE C-C
escala 1:100



DETALHE 03: CORTE A-A
escala 1:100



DETALHE 4: ENCONTRO DE DRENOS
escala 1:25



DETALHE 7: CORTE TIPO DRENO
escala 1:25

NOTAS GERAIS:

- O SISTEMA DE DRENAGEM DEVE SEGUIR AS COTAS ESTIMADAS EM PLANTA
- A DISTÂNCIA ENTRE ENCONTRO DE TUBOS DEVE SER NO MÍNIMO DE 100 cm
- O RAIO DE CURVA DAS TUBULAÇÕES DEVE SER NO MÍNIMO 0,350 m
- OS TRECHOS SÃO ESPECIFICADOS COMO NÚMEROS E OS SUB-TRECHOS COM LETRAS. O COMPLEMENTO I E F INDICAM INÍCIO E FIM RESPECTIVAMENTE
- MEDIDAS EM CENTÍMETROS E COTAS EM METROS

13/05/2024			
R-00	24/05/2024	EMIÇÃO INICIAL	
nº revisão	data	descrição	
MPMG Ministério Público do Estado de Minas Gerais			
OBJETO: Sede Promotória De Justiça de Cataguases			
Rua Humberto Mauro, nº396, Bairro Granja - Cataguases/MG.			
CONTRATANTE: MINISTÉRIO PÚBLICO DO ESTADO DE MINAS GERAIS			
CONTEÚDO: PROJETO DE DRENAGEM SUBTERRÂNEA E SUPERFICIAL P/ LOTES DE FUNDO			
AUTOR DO PROJETO: CLÁUDIO RODRIGUES DOS SANTOS	ASSINATURA:	DISCIPLINA: DRENAGEM	
ENGENHEIRO CIVIL			
RESPONSÁVEL TÉCNICO: CLÁUDIO RODRIGUES DOS SANTOS	ASSINATURA:	ETAPA DO PROJETO: EXECUTIVO	
ENGENHEIRO CIVIL			
COORDENADOR DO PROJETO: ANDRE V. LAPREGA	ASSINATURA:	FOLHA: DREN-01 01/04	
ARQUITETO			
ESCALA: INDICADA	CRISTIANO ARTHUR ELIAS	CÓDIGO DO PROJETO:	